

**Sondernutzungsplan
Intensiverholungszone Hinterernetschwil II**

1:1'000

Besondere Bauweise nach Art. 25 ff. PBG

Stand Mitwirkung

Vom Gemeinderat erlassen am:

Der Gemeindepräsident

Der Gemeinderatsschreiber

Öffentliche Planaufgabe vom:














bis am:

Genehmigt vom Amt für Raumentwicklung und Geoinformation am:

Der Amtsleiter



Festlegungen

-  Umgrenzung Plangebiet
-  Baubereich A
-  Baubereich B (möglicher Ersatzbau W10.5)
-  Vorplatzbereich
-  Befestigte Fläche
-  Grünbereich
-  Baulinie für Bauten und Anlagen
-  Baulinie für Anlagen
-  Richtungspunkt Fussweg
-  Parkierungsbereich
-  Rückbau Strasse
-  Hochstämmiger Baum (neu)
-  Hecke

Hinweise

-  Wanderweg
-  Verkehrsfläche
-  Bauten bestehend, gemäss AV - Daten
-  Gemeindeweg 2. Klasse bestehend, gemäss AV - Daten
-  Gewässer eingedolt
-  Zu- und Wegfahrt
-  Landwirtschaftszone
-  Fläche für Hundesportgruppe
-  Fruchtfolgefläche
-  Hochstämmiger Baum
-  Hochspannungsleitung