

**Sondernutzungsplan
Intensiverholungszone Hinterernetschwil II**

1:1'000

Besondere Bauweise nach Art. 25 ff. PBG

öffentliche Auflage

Vom Gemeinderat erlassen am: **15. Juni 2021**

Der Gemeindepräsident

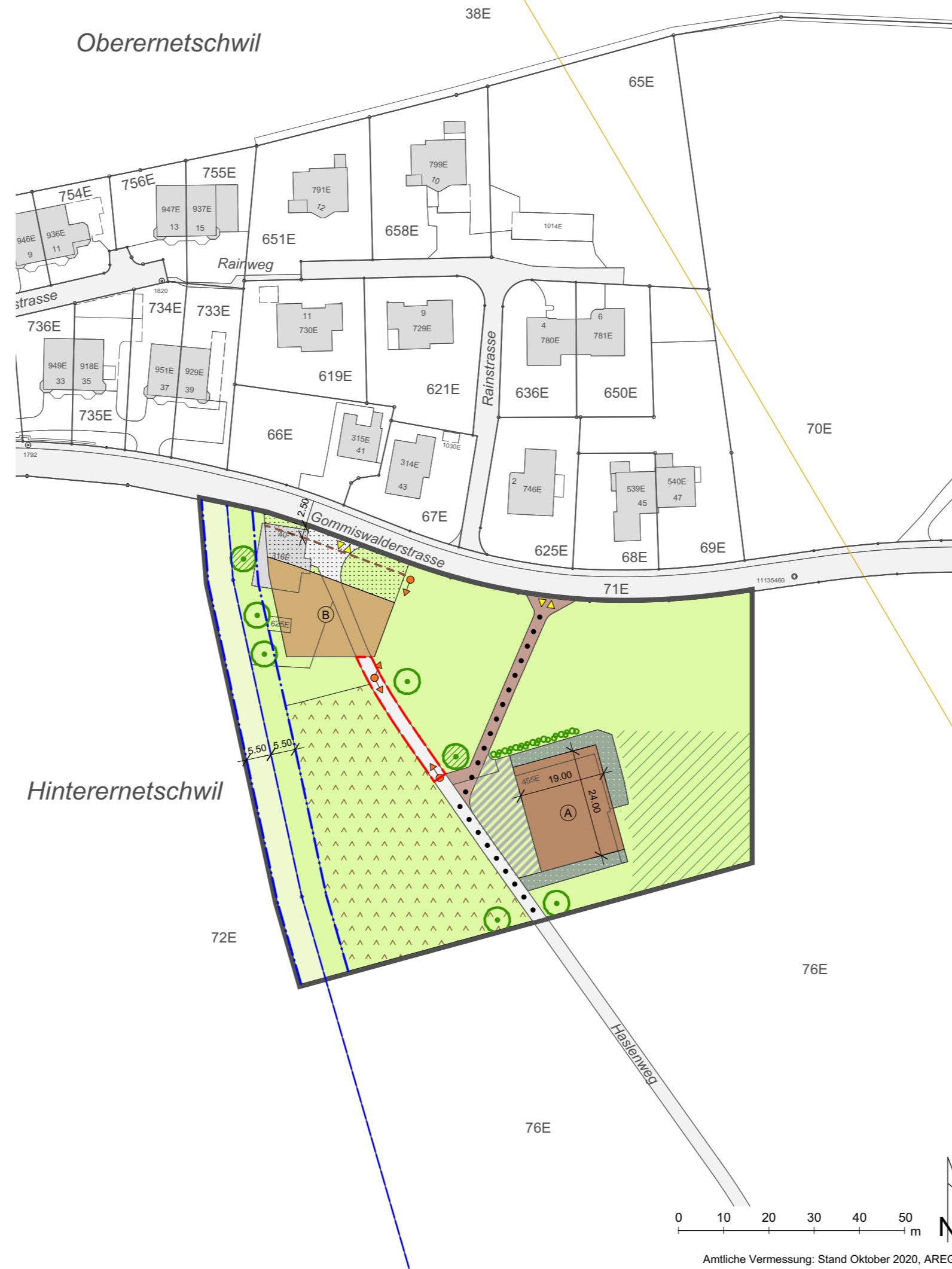
Der Gemeinderatsschreiber

Öffentliche Planaufgabe vom: **23. Juni 2021**














bis am: **22. Juli 2021**

Genehmigt vom Amt für Raumentwicklung und Geoinformation am:

Der Amtsleiter



Festlegungen

-  Umgrenzung Plangebiet
-  Baubereich A
-  Baubereich B (möglicher Ersatzbau W10.5)
-  Vorplatzbereich
-  Befestigte Fläche
-  Grünbereich
-  Baulinie für Bauten und Anlagen
-  Baulinie Verkehr für Anlagen
-  Richtungspunkt Fussweg
-  Parkierungsbereich
-  Rückbau Strasse
-  Hochstämmiger Baum (neu)
-  Hecke

Hinweise

-  Wanderweg
 -  Verkehrsfläche
 -  Bauten
 -  Gemeindeweg 2. Klasse
 -  Gewässer eingedolt
 -  Zu- und Wegfahrt
 -  Landwirtschaftszone
 -  Bereich für Hundesportgruppe
 -  Fruchtfolgefläche
 -  Hochstämmiger Baum
 -  Hochspannungsleitung
- bestehend, gemäss AV - Daten
- bestehend, gemäss AV - Daten